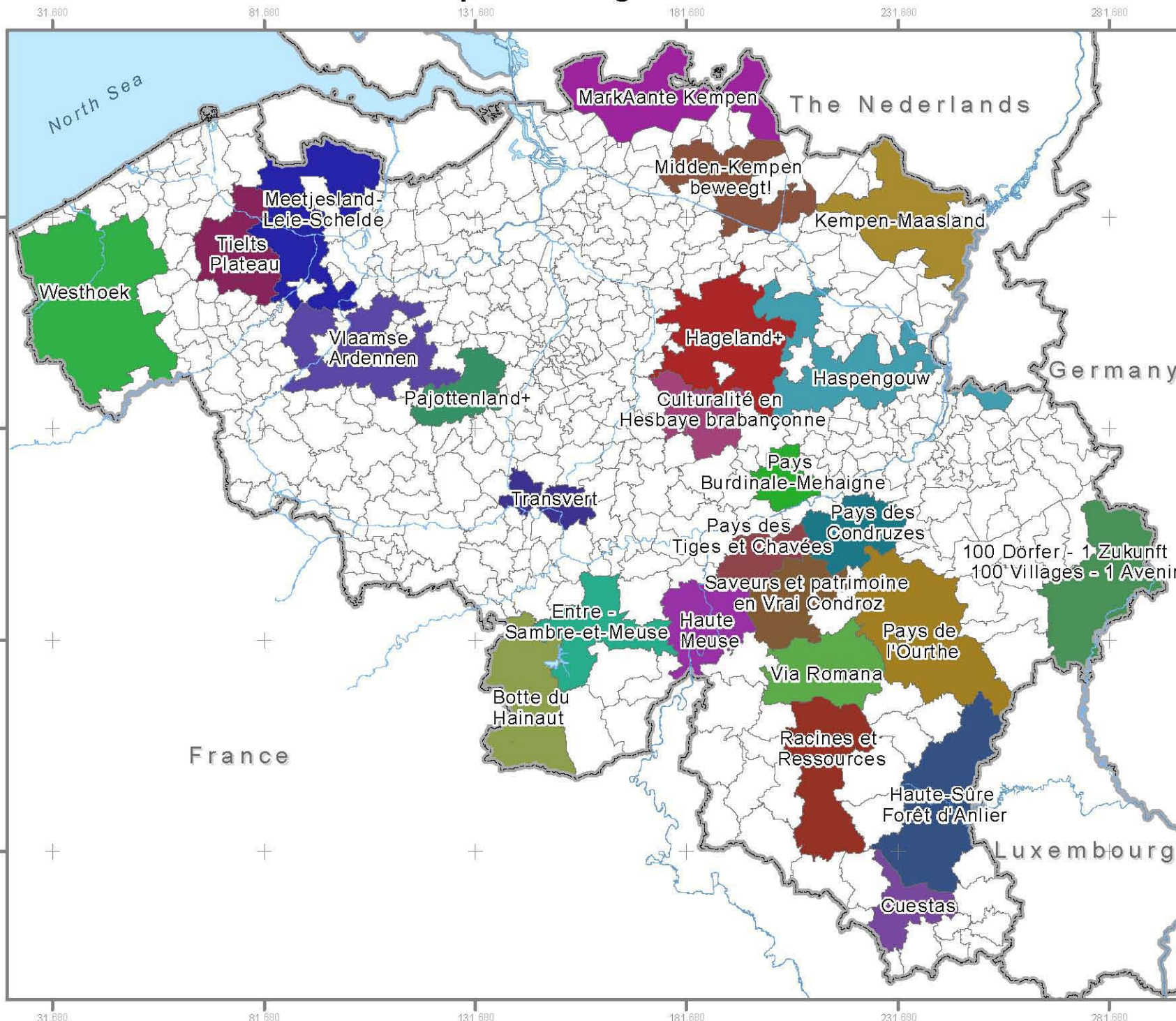




Leader Local Action Groups - Belgium




Leader+ Local Action Groups:

- Hageland+
- Haspengouw
- Kempen-Maasland
- MarkAante Kempen
- Meetjesland-Leie-Schelde
- Midden-Kempen beweegt!
- Pajottenland+
- Tielts Plateau
- Vlaamse Ardennen
- Westhoek
- 100 Dörfer - 1 Zukunft
- 100 Villages - 1 Avenir
- Botte du Hainaut
- Cuestas
- Culturalité en Hesbaye brabançonne
- Entre - Sambre-et-Meuse
- Haute Meuse
- Haute-Sûre Forêt d'Anlier
- Pays Burdinale-Mehaigne
- Pays de l'Ourthe
- Pays des Condruzes
- Pays des Tiges et Chavées
- Racines et Ressources
- Saveurs et patrimoine en Vrai Condroz
- Transvert
- Via Romana

 Main rivers

 Communal limits

 National borders

0 10 20 40 km

Spatial Reference :
 Lambert Coordinates System (meters)
 Belgian Lambert 1972 Projection

Sources des Données :

- Leader+ Local Action Groups - VRN and RwdR (2010)
- Belgian Communal Limits - NIS (2004)
- Rivers - ERSI Europe dataset (2006)
- National borders - ERSI Europe dataset (2006)